

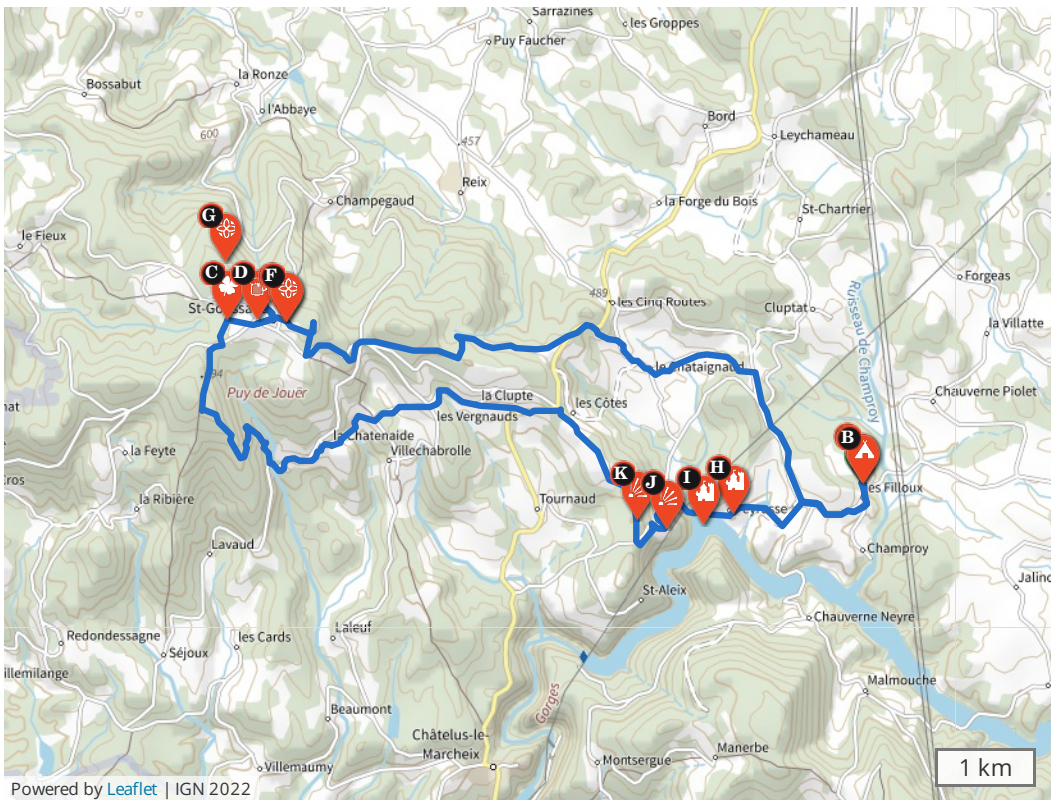
SAINT-GOUSSAUD - LES FILLOUX




| THÉMATIQUE : Randonnée



Embarquez ce
parcours sur
votre mobile



PUBLIÉ PAR Domaine Les Filloux 

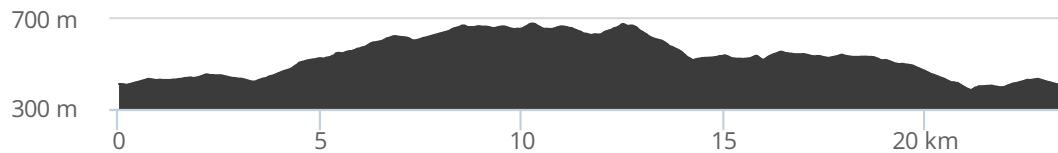
DÉPART Saint-Dizier-Leyrenne

DISTANCE 23,5 km

TYPE(S) PARCOURS  Boucle

**RANDO
PÉDESTRE** 04h00 - **Moyen**

ALTITUDE
↑ 681 m ↘ 596 m
↓ 383 m ↙ -597 m



Impression générée par l'Institut national de l'information géographique et forestière le 21 mai 2022.

Cet itinéraire est fourni à titre informatif. L'IGN ne certifie pas la fiabilité des informations contenues dans les textes, cartes ou photos de cet itinéraire. Nous vous conseillons de vérifier ces informations avant votre voyage. N'hésitez pas à nous contacter ou à contacter l'auteur pour en savoir plus. Pour plus d'informations sur les données publiées sur ce site, reportez-vous aux Conditions Générales d'Utilisations du site ignrando.fr.



POINT(S) D'INTÉRÊT

KM 0,0
ALTITUDE 411 m

LATITUDE 46.0258
LONGITUDE 1.65676

2 les filloux
23400 Saint-Dizier-Leyrenne



DOMAINE LES FILLOUX

Arrivée



Bien-venue chez nous!

KM 0,0
ALTITUDE 410 m

LATITUDE 46.0256
LONGITUDE 1.65707

23400 Saint-Dizier-Leyrenne



DOMAINE LES FILLOUX

Camping



Domaine Les Filloux est situé au cœur de la France. Dans notre ferme, il y a 3 chambres d'hôtes, entièrement dans le style de l'ancienne ferme. En plus, notre mini-camping dispose de 2 tentes de luxe en glamping et de 4 emplacements calmes et spacieux avec de belles vues, au milieu de la nature. Les soirs, vous pouvez déguster les délicieux légumes de notre propre potager et des produits savoureux des agriculteurs locaux. Sur notre domaine et dans les environs, vous pouvez vous détendre dans la tranquillité de la campagne, promener dans les forêts, faire du vélo, pêcher, ... ou ne rien faire.

Les réservations peuvent être effectuées directement sur notre site internet: <https://www.lesfilloux.com/fr/>

SERVICES
À PROXIMITÉ



Connexion Wifi

KM 11,5
ALTITUDE 636 m

LATITUDE 46.0409
LONGITUDE 1.57182

23430 SAINT GOUSSAUD



TOURBIÈRE DE FRIAULOUSE



Point d'intérêt naturel

Site recensé à l'inventaire ZNIEFF (Zone Naturelle d'Intérêt Ecologique Faunistique et Floristique) du fait de la présence d'une faune et d'une flore rares et protégées. Le fond tourbeux de Friaulouse est le seul fond riche en espèces et habitats des Monts de Saint Goussaud. La végétation présente est un élément particulier du paysage. Au fil des saisons, par leurs formes et leurs couleurs, les plantes de tourbières offrent une physionomie originale, dont le plus bel exemple est celui de la Narthécie, de la famille des liliacées, dont les fleurs apparaissent en juillet et colorent la tourbière d'un jaune très dense. A reconnaître également par les fins connaisseurs : les droséras à feuilles intermédiaires et rondes (protection nationale), les fougères des montagnes et à moustaches ou encore les linaigrettes engrainées.

KM 37,8
ALTITUDE 662 m

LATITUDE 46.0409
LONGITUDE 1.57589

10 Le Bourg
23430 SAINT GOUSSAUD



D **LA LANTERNE 23 À SAINT GOUSSAUD** 

Restaurants / Brasserie

La Lanterne à Saint Goussaud, c'est un restaurant, une épicerie, une boulangerie et un café. Du côté du Restaurant : ouvert uniquement le week-end (services le samedi midi, samedi soir et dimanche midi). Menus du jour avec option végétarienne. Menu du jour (entrée + plat + dessert) à 19,50 €uros. Sur place ou à emporter. Cuisine de saison avec des produits frais. Les mardis et vendredis soirs, petite restauration type snacking (pizzas, quiches, empanadas...) à déguster sur place ou à emporter, dès 17h 00. Du côté de la Boulangerie : Fournées les mardis et vendredis, à venir chercher dès 17h 00. Notre pain est au levain, cuit au four à bois et pétri à la main. Nous proposons une gamme de 8 pains: Blé semi-complet, Blé complet, Blé-seigle, Céréales, Épeautre, Petit-Épeautre, Pain de mie, et pain muesli. Les brioches et petits biscuits sont faits maison. Tous les produits utilisés pour nos confectios (farines, graines, fruits secs, beurre, œufs, sucre) sont issus de l'agriculture biologique. Du côté de l'Épicerie : produits locaux et/ou issus de l'AB : Fromages, charcuterie, viandes, légumes et fruits de saison, Bières, jus de fruits, miel, tisanes... Épicerie vrac: farines, fruits secs, céréales, légumineuses... Savons, lessive, articles en tissus (sacs à vrac, bee wrap...). Du côté du Café : Les rendez-vous réguliers : - Soirée jeux le 1er mardi du mois, de 17h 00 à 21h 00, - Scène ouverte le 2ème vendredi de chaque mois, de 19h 00 à 23h 00, - Café des enfants le dernier mercredi après-midi du mois, de 14h 00 à 17h 00, - Concerts, soirées culturelles organisées ponctuellement.

KM 38,1
ALTITUDE 668 m

LATITUDE 46.0408
LONGITUDE 1.57971

23430 SAINT-GOUSSAUD



E **LANTERNE DES MORTS** 

Monument & architecture

Ce magnifique édifice du XIIIème siècle, classé monument historique, est l'un des cinq exemplaires creusois. Résurgence du culte du feu, la lanterne des morts était allumée autrefois pour les fêtes religieuses et/ou les enterrements. Elle était à l'origine érigée au milieu du cimetière près de l'église; c'est en 1811 qu'elle fut déplacée sur le terrain communal du bourg. Visible à l'époque, des quatre points cardinaux, la légende affirme que les trois saints, saint Goussaud, saint Léonard et saint Vaury utilisaient la lanterne des morts comme moyen de repère. Mesurant 5,50 m de hauteur, rectangulaire, construite en pierres de taille de granit bien appareillées, amortie en pyramide, elle est percée d'une petite baie en plein cintre sur chaque face à sa partie supérieure. La face ouest porte une table d'autel en saillie. L'ouverture par laquelle était introduit le fanal, lampe à huile, que l'on hissait la poulie le soir pour veiller les morts, se trouve sur la face est.

KM 38,2
ALTITUDE 669 m

LATITUDE 46.0408
LONGITUDE 1.5798

23430 SAINT GOUSSAUD



F **LANTERNE DES MORTS DE SAINT GOUSSAUD** 

Patrimoine religieux

Du XIIIème siècle, la lanterne était primitivement placée dans le cimetière près de l'église. Et c'est en 1811 qu'elle fut déplacée sur le terrain actuel. Mesurant 5,5 mètres de hauteur, rectangulaire, construite en pierres de taille de granit bien appareillées, amortie en pyramide, elle est percée d'une petite baie en plein cintre sur chaque face à sa partie supérieurs. La face Ouest porte une table d'autel en saillie. L'ouverture par laquelle était introduit le fanal, que hissait la poulie, se trouve face est. A deux pas une table d'orientation permet de déchiffrer le panorama ouvert sur les monts du Limousin et de l'Auvergne. Par beau temps, on découvre ainsi six départements... et l'on aperçoit le Puy de Sancy !

KM 36,8
ALTITUDE 666 m

LATITUDE 46.0463
LONGITUDE 1.5716

23430 SAINT-GOUSSAUD



G **CROIX DE LA PIERRE DE LA PLUIE** 
Patrimoine religieux

Cette croix était utilisée lors de la procession qui avait lieu le jour de la fête de Saint Goussaud, le lundi de Pentecôte. Il y avait également une source qui jaillissait des rochers au pied de cette dernière. De nos jours elle a malheureusement disparu. C'est là où l'abbé Dercier conduisait, pendant les années de sécheresse, ses ouailles. Tous faisaient des prières pour que la pluie tombe.

KM 25,6
ALTITUDE 403 m

LATITUDE 46.0229
LONGITUDE 1.63967

23430 Châtelus-le-Marcheix



H **CHATEAU DE PEYRUSSE** 
Château

Le château de Peyrusse demeure sur les bords du Thaurion, près du village du même nom, les ruines encore visibles d'un château fort. Il fut d'abord un simple fort édifié à la fin du Ve siècle par les Wisigoths, désireux d'établir ainsi leur souveraineté dans la région, récemment conquise et intégrée au Royaume wisigoth d'Aquitaine. Le château a notamment appartenu aux Rochechouart et à la famille Foucault de Saint-Germain Beaupré. On dit par ailleurs qu'il aurait été occupé par le routier Aymerigot Marchès. Le château féodal, dont on ne trouve que quelques ruines au milieu des bois, ne doit pas être confondu avec la fort belle demeure du village de Peyrusse, sur le domaine agricole qui fut notamment propriété de Léonce de Lavergne au XIXe siècle.




Source: <https://creuse.meconnu.fr/chateau-de-peyrusse>

KM 25,7
ALTITUDE 393 m

LATITUDE 46.0219
LONGITUDE 1.63559

23430 Châtelus-le-Marcheix




I **LES RUINES D'UN CHÂTEAU FORT**   
Château

Trouvez-vous les ruines bien cachées?

KM 27,0
ALTITUDE 454 m

LATITUDE 46.0215
LONGITUDE 1.63061





J **BELLE VUE SUR LE THAURION** 
Points de vue, panorama

KM 27,7
ALTITUDE 502 m

LATITUDE 46.0222
LONGITUDE 1.6266

23430 Châtelus-le-Marcheix



K **PLUS DE 500M HAUTEUR**  
Points de vue, panorama

Bien faites!

